

## ПРОТОКОЛ № 2

### заседания Комиссии по определению границ рыбоводных участков на территории Чукотского автономного округа

13 мая 2024 года

г. Анадырь

**Председательствовал**  
начальник Департамента сельского хозяйства и продовольствия  
Чукотского автономного округа, председатель Комиссии  
Давидюк С.Н.

#### Присутствовали:

#### Члены Комиссии:

- |  |  |
|--|--|
| Скрябикова<br>Алёна Николаевна         | - заместитель начальника Департамента, председатель Комитета по рыболовству Департамента сельского хозяйства и продовольствия Чукотского автономного округа;   |
| Литвинов<br>Виталий Витальевич         | - начальник отдела регионального государственного экологического надзора и особо охраняемых природных территорий Управления природопользования и охраны окружающей среды Департамента природных ресурсов и экологии Чукотского автономного округа; |
| Вуквукай<br>Раиса Алексеевна           | - начальник отдела сельского хозяйства и продовольствия Управления промышленной и сельскохозяйственной политики Администрации Анадырского муниципального района;   |
| Тевлявье<br>Александра<br>Владимировна | - член Президиума Ассоциации коренных малочисленных народов Чукотки;   |
| Кудрявцев<br>Александр<br>Владимирович | - первый заместитель начальника Департамента сельского хозяйства и продовольствия Чукотского автономного округа;   |
| Батурина<br>Мария Александровна        | - начальник отдела рыболовства Комитета по рыболовству Департамента сельского хозяйства и продовольствия Чукотского автономного округа, секретарь Комиссии.  |

Количество присутствующих на заседании членов Комиссии:	7
Количество отсутствующих на заседании членов Комиссии:	3
Кворум:	имеется

### **ПОВЕСТКА ДНЯ:**

Рассмотрение предложения по определению границ рыбоводного участка (далее – РВУ) в акватории водоемов реки Ламутская, озера Красное, протоки Краснено и реки Анадырь на территории Анадырского муниципального района Чукотского автономного округа.

### **ХОД ЗАСЕДАНИЯ:**

**ДАВИДЮК С.Н.:**

Сегодня мы рассматриваем предложение по формированию РВУ для осуществления пастбищной аквакультуры, расположенного в акватории водоемов реки Ламутская, озера Красное, протоки Краснено и реки Анадырь на территории Анадырского муниципального района Чукотского автономного округа (далее – предложение, участок), которое поступило 04.12.2023г. на рассмотрение в адрес Департамента сельского хозяйства и продовольствия Чукотского автономного округа (далее – Департамент) из Аппарата Губернатора и Правительства Чукотского автономного округа, направленное ООО «Аквармарин» в адрес Губернатора Чукотского автономного округа Кузнецова В.Г. (письмо от 24.11.2023 № 297).

В целях рассмотрения предложения в соответствии с нормами Правил определения береговых линий (границ водных объектов) и (или) границ частей водных объектов, участков континентального шельфа Российской Федерации и участков исключительной экономической зоны Российской Федерации, признаваемых рыбоводными участками, утвержденных постановлением Правительства РФ от 11.11.2014 № 1183 (далее – Правила, Постановление № 1183), Департаментом были направлены запросы о наличии (отсутствии) ограничений в формировании рассматриваемого участка, в том числе ограничений установленных п. 9 Правил, а так же на получение заключения научной организации, осуществляющей деятельность в области рыболовства и сохранения водных биологических ресурсов, а также в области аквакультуры (рыбоводства).

В соответствии с указанными сроками в п. 6 Правил, предложение о формировании РВУ рассматривается на Комиссии по определению границ рыбоводных участков в месячный срок с момента поступления предложения о формировании РВУ.

Вместе с тем научное заключение, подготовленное Тихоокеанским филиалом ФГБНУ «ВНИРО» («ТИНРО»), необходимое для рассмотрения предложения о границах РВУ, в соответствии с пп. «б» п. 19 Порядка деятельности комиссии по определению границ рыбоводных участков, утвержденных приказом Минсельхоза России от 11.03.2015 № 94 (далее – Порядок) поступило в адрес Департамента 22.04.2024.

С декабря 2023 года в адрес Департамента поступают обращения граждан, общественных организаций и юридических лиц, обеспокоенных фактом формирования РВУ на территории Чукотского автономного округа, а именно в Департамент на рассмотрение поступили: коллективное обращение жителей села Краснено, перенаправленное в Департамент письмом Администрации Анадырского муниципального района от 04.03.2024 № 01-08/837/03, обращение Региональной Ассоциации (союз) общин коренных малочисленных народов Чукотки, направленное письмом от 01.04.2024 № 03, обращение Региональной общественной организации «Ассоциация коренных малочисленных народов Чукотского автономного округа от 18.03.2024 № 02-24, перенаправленное письмом Думы Чукотского автономного округа от 25.03.2024 № В-06/05-01.

В соответствии с пп. «а» п. 19 Порядка при рассмотрении предложений о границах РВУ учитываются предложения граждан, общественных объединений, юридических лиц, крестьянских (фермерских) хозяйств и индивидуальных предпринимателей, объединений юридических лиц (ассоциаций и союзов), муниципальных образований.

Предлагаю перейти к рассмотрению границ РВУ.

**РВУ для осуществления пастбищной аквакультуры, расположенный в акватории водоемов реки Ламутская, озера Красное, протоки Краснено и реки Анадырь на территории Анадырского муниципального района.**

Границы РВУ, определенные в соответствии с п. 19 Постановления № 1183 в географических координатах (система координат WGS-84):

Акватория водоемов реки Ламутская, озера Красное, протоки Краснено и реки Анадырь, ограниченная линиями при последовательном соединении базовых точек (за исключением участков суши):

***в озере Красном:***

*по прямой линии через точки:*

от т.1 (64°29'17,52 с.ш. 174°05'12,75 в.д.) до т.2;

от т.2 (64°29'16,54 с.ш. 174°05'01,56 в.д.) до т.3;

от т.3 (64°29'13,51 с.ш. 174°04'53,10 в.д.) до т.4;

от т.4 (64°29'09,26 с.ш. 174°04'48,12 в.д.) до т.5;  
от т.5 (64°29'06,76 с.ш. 174°04'45,34 в.д.) до т.6;  
от т.6 (64°29'05,39 с.ш. 174°04'44,51 в.д.) в озере Красном до т.7 в  
реке Ламутской;

***в реке Ламутской:***

*по прямой линии через точки:*

от т.7 (64°29'00,15 с.ш. 174°04'41,40 в.д.) до т.8;

от т.8 (64°28'56,42 с.ш. 174°04'39,93 в.д.) до т.9;

от т.9 (64°28'54,30 с.ш. 174°04'38,33 в.д.) до т.10;

от т.10 (64°28'50,95 с.ш. 174°04'33,41 в.д.) до т.11;

*по береговой линии, за исключение впадающих рек и ручьев, через точки:*

от т.11 (64°28'49,26 с.ш. 174°04'32,74 в.д.) до т.12;

*по прямой линии через точки:*

от т.12 (64°28'48,18 с.ш. 174°04'34,28 в.д.) до т.13;

*по береговой линии, за исключение впадающих рек и ручьев, через точки:*

от т.13 (64°28'43,60 с.ш. 174°04'34,98 в.д.) до т.14;

*по прямой линии через точки:*

от т.14 (64°28'30,95 с.ш. 174°03'57,67 в.д.) до т.15;

*по береговой линии, за исключение впадающих рек и ручьев, через точки:*

от т.15 (64°28'30,72 с.ш. 174°03'47,63 в.д.) до т.16;

*по прямой линии через точки:*

от т.16 (64°27'50,94 с.ш. 174°01'21,51 в.д.) до т.17;

*по береговой линии, за исключение впадающих рек и ручьев, через точки:*

от т.17 (64°27'45,57 с.ш. 174°01'06,91 в.д.) до т.18;

*по прямой линии через точки:*

от т.18 (64°27'41,44 с.ш. 174°00'59,10 в.д.) до т.19;

от т.19 (64°27'36,13 с.ш. 174°00'36,47 в.д.) до т.20;

*по береговой линии, за исключение впадающих рек и ручьев, через точки:*

от т.20 (64°27'31,83 с.ш. 174°00'23,26 в.д.) до т.21;

*по прямой линии через точки:*

от т.21 (64°26'37,35 с.ш. 173°58'31,49 в.д.) до т.22;

*по береговой линии, за исключение впадающих рек и ручьев, через точки:*

от т.22 (64°26'39,20 с.ш. 173°58'21,68 в.д.) до т.23;

*по прямой линии через точки:*

от т.23 (64°26'46,42 с.ш. 173°56'24,41 в.д.) до т.24;

*по береговой линии, за исключение впадающих рек и ручьев, через точки:*

от т.24 (64°26'46,09 с.ш. 173°56'15,14 в.д.) до т.25;

*по прямой линии через точки:*

от т.25 (64°27'10,58 с.ш. 173°54'27,75 в.д.) до т.26;

*по береговой линии, за исключение впадающих рек и ручьев, через точки:*

от т.26 (64°27'11,43 с.ш. 173°54'25,02 в.д.) до т.27;

*по прямой линии через точки:*

от т.27 (64°27'24,54 с.ш. 173°51'18,58 в.д.) до т.28;

*по береговой линии, за исключение впадающих рек и ручьев, через точки:*

от т.28 (64°27'23,30 с.ш. 173°51'20,00 в.д.) до т.29;

*по прямой линии через точки:*

от т.29 (64°27'05,22 с.ш. 173°50'51,21 в.д.) до т.30;

от т.30 (64°27'05,67 с.ш. 173°50'50,05 в.д.) до т.31;

*по береговой линии, за исключение впадающих рек и ручьев, через точки:*

от т.31 (64°27'05,76 с.ш. 173°50'47,27 в.д.) до т.32;

*по прямой линии через точки:*

от т.32 (64°26'48,53 с.ш. 173°49'21,00 в.д.) до т.33;

*по береговой линии, за исключение впадающих рек и ручьев, через точки:*

от т.33 (64°26'50,67 с.ш. 173°49'21,07 в.д.) до т.34;

*по прямой линии через точки:*

от т.34 (64°27'21,94 с.ш. 173°49'28,62 в.д.) до т.35;

*по береговой линии, за исключение впадающих рек и ручьев, через точки:*

от т.35 (64°27'23,61 с.ш. 173°49'36,59 в.д.) до т.36;

*по прямой линии через точки:*

от т.36 (64°26'52,63 с.ш. 173°57'07,61 в.д.) до т.37;

*по береговой линии, за исключение впадающих рек и ручьев, через точки:*

от т.37 (64°26'52,55 с.ш. 173°57'08,71 в.д.) до т.38;

*по прямой линии через точки:*

от т.38 (64°27'09,71 с.ш. 173°59'20,04 в.д.) до т.39;

*по береговой линии, за исключение впадающих рек и ручьев, через точки:*

от т.39 (64°27'12,77 с.ш. 173°59'20,03 в.д.) до т.40;

*по прямой линии через точки:*

от т.40 (64°28'44,05 с.ш. 174°04'12,16 в.д.) до т.41;

*по береговой линии, за исключение впадающих рек и ручьев, через точки:*

от т.41 (64°28'44,93 с.ш. 174°04'14,13 в.д.) до т.42 в озере Красном;

### ***в озере Красном:***

*по прямой линии через точки:*

от т.42 (64°29'06,83 с.ш. 174°04'36,08 в.д.) до т.43;

*по береговой линии, за исключение впадающих рек и ручьев, через точки:*

от т.43 (64°29'07,55 с.ш. 174°04'36,31 в.д.) до т.44;

*по прямой линии через точки:*

от т.44 (64°29'10,81 с.ш. 174°04'38,95 в.д.) до т.45;

*по береговой линии, за исключение впадающих рек и ручьев, через точки:*

от т.45 (64°29'11,89 с.ш. 174°04'40,71 в.д.) до т.46;

*по прямой линии через точки:*

от т.46 (64°29'20,73 с.ш. 174°05'12,33 в.д.) до т.47;

от т.47 (64°29'22,71 с.ш. 174°05'20,61 в.д.) до т.48;

от т.48 (64°29'41,20 с.ш. 174°05'23,20 в.д.) до т.49;

от т.49 (64°29'47,54 с.ш. 174°05'10,92 в.д.) до т.50;

от т.50 (64°30'00,39 с.ш. 174°04'36,21 в.д.) до т.51;

от т.51 (64°30'07,23 с.ш. 174°04'33,68 в.д.) до т.52;

от т.52 (64°30'07,29 с.ш. 174°04'34,36 в.д.) до т.53;

от т.53 (64°30'00,58 с.ш. 174°04'36,96 в.д.) до т.54;  
 от т.54 (64°29'47,74 с.ш. 174°05'11,61 в.д.) до т.55;  
 от т.55 (64°29'41,37 с.ш. 174°05'23,93 в.д.) до т.56;  
 от т.56 (64°29'22,74 с.ш. 174°05'21,39 в.д.) до т.57;  
 от т.57 (64°29'12,68 с.ш. 174°05'52,73 в.д.) до т.58;  
 от т.58 (64°28'26,76 с.ш. 174°07'08,66 в.д.) до т.59;  
 от т.59 (64°28'03,16 с.ш. 174°08'46,54 в.д.) до т.60;  
 от т.60 (64°27'09,51 с.ш. 174°11'18,06 в.д.) до т.61;  
 от т.61 (64°25'53,40 с.ш. 174°13'33,32 в.д.) до т.62;  
 от т.62 (64°24'29,58 с.ш. 174°17'18,24 в.д.) до т.63;  
 от т.63 (64°23'40,97 с.ш. 174°20'08,65 в.д.) до т.64;  
 от т.64 (64°23'55,41 с.ш. 174°26'08,01 в.д.) до т.65;  
 от т.65 (64°24'18,37 с.ш. 174°27'04,94 в.д.) до т.66;  
 от т.66 (64°24'16,20 с.ш. 174°28'50,27 в.д.) до т.67;  
 от т.67 (64°23'55,38 с.ш. 174°29'45,85 в.д.) до т.68;  
 от т.68 (64°24'23,68 с.ш. 174°34'19,86 в.д.) до т.69;  
 от т.69 (64°25'22,45 с.ш. 174°35'27,76 в.д.) до т.70;  
 от т.70 (64°25'42,27 с.ш. 174°36'55,82 в.д.) до т.71;  
 от т.71 (64°25'34,26 с.ш. 174°38'04,98 в.д.) до т.72;  
 от т.72 (64°27'27,30 с.ш. 174°42'15,49 в.д.) до т.73;  
 от т.73 (64°28'24,89 с.ш. 174°41'21,15 в.д.) до т.74;  
 от т.74 (64°30'29,10 с.ш. 174°44'05,61 в.д.) до т.75 в протоке Красноено оз. Красное;

***в протоке Красноено озера Красное:***

*по прямой линии через точки:*

от т.75 (64°33'04,87 с.ш. 174°46'08,11 в.д.) до т.76;  
 от т.76 (64°33'06,06 с.ш. 174°45'59,69 в.д.) до т.77;  
 от т.77 (64°33'14,57 с.ш. 174°45'51,94 в.д.) до т.78;  
 от т.78 (64°33'15,34 с.ш. 174°45'47,22 в.д.) до т.79;  
 от т.79 (64°33'18,40 с.ш. 174°45'39,72 в.д.) до т.80;  
 от т.80 (64°33'22,16 с.ш. 174°45'34,29 в.д.) до т.81;  
 от т.81 (64°33'27,13 с.ш. 174°45'30,22 в.д.) до т.82;  
 от т.82 (64°33'33,07 с.ш. 174°45'38,40 в.д.) до т.83;  
 от т.83 (64°33'39,53 с.ш. 174°46'12,68 в.д.) до т.84;  
 от т.84 (64°37'09,87 с.ш. 174°46'02,16 в.д.) до т.85 в р. Анадырь;

***в реке Анадырь:***

*по береговой линии, за исключение впадающих рек и ручьев, через точки:*

от т.85 (64°38'18,05 с.ш. 174°44'57,35 в.д.) до т.86;

*по прямой линии через точки:*

от т.86 (64°38'42,69 с.ш. 174°44'34,27 в.д.) до т.87;

*по береговой линии, за исключение впадающих рек и ручьев, через точки:*

от т.87 (64°39'22,09 с.ш. 174°47'00,04 в.д.) до т.88;

*по прямой линии через точки:*

от т.88 (64°38'36,31 с.ш. 174°46'45,21 в.д.) до т.89;

от т.89 (64°38'18,20 с.ш. 174°44'58,05 в.д.) до т.90 в протоке Краснено;

***в протоке Краснено озера Красного:***

*по прямой линии через точки:*

от т.90 (64°37'09,88 с.ш. 174°46'03,13 в.д.) до т.91;

от т.91 (64°33'39,69 с.ш. 174°46'13,73 в.д.) до т.92;

*по береговой линии, за исключение впадающих рек и ручьев, через точки:*

от т.92 (64°33'37,68 с.ш. 174°46'16,24 в.д.) до т.93;

*по прямой линии через точки:*

от т.93 (64°33'06,39 с.ш. 174°46'10,36 в.д.) до т.94 в оз. Красном;

***в озере Красном:***

*по прямой линии через точки:*

от т.94 (64°30'29,00 с.ш. 174°44'06,30 в.д.) до т.95;

от т.95 (64°28'24,87 с.ш. 174°41'21,99 в.д.) до т.96;

от т.96 (64°27'27,22 с.ш. 174°42'16,41 в.д.) до т.97;

от т.97 (64°25'33,91 с.ш. 174°38'05,07 в.д.) до т.98;

от т.98 (64°25'41,93 с.ш. 174°36'55,90 в.д.) до т.99;

от т.99 (64°25'22,21 с.ш. 174°35'28,39 в.д.) до т.100;

от т.100 (64°24'23,40 с.ш. 174°34'20,36 в.д.) до т.101;

от т.101 (64°23'55,02 с.ш. 174°29'45,64 в.д.) до т.102;

от т.102 (64°24'15,92 с.ш. 174°28'49,83 в.д.) до т.103;

от т.103 (64°24'18,06 с.ш. 174°27'05,24 в.д.) до т.104;

от т.104 (64°23'55,04 с.ш. 174°26'08,31 в.д.) до т.105;

от т.105 (64°23'40,61 с.ш. 174°20'08,32 в.д.) до т.106;

от т.106 (64°24'29,31 с.ш. 174°17'17,73 в.д.) до т.107;

от т.107 (64°25'53,23 с.ш. 174°13'32,68 в.д.) до т.108;

от т.108 (64°27'09,33 с.ш. 174°11'17,40 в.д.) до т.109;

от т.109 (64°28'02,89 с.ш. 174°08'46,07 в.д.) до т.110;

от т.110 (64°28'26,49 с.ш. 174°07'08,08 в.д.) до т.111;

от т.111 (64°29'12,50 с.ш. 174°05'52,13 в.д.) до т.1.

**БАТУРИНА М.А.:**

Департамент письмом от 17.01.2024 № 05-03/127 сообщил **об отсутствии полного или частичного наложения границ рассматриваемого РВУ на границы других РВУ или на границы рыболовного участка (далее – рлу), пересечение границами РВУ границ другого РВУ или рлу либо нахождение границ РВУ в пределах границ другого РВУ или рлу.**

Тихоокеанский филиал ФГБНУ «ВНИРО» («ТИНРО») письмом от 19.04.2024 № 01-22/1413 направил научное заключение **о возможности формирования рыбоводного участка и определении его границ на акватории реки Ламутской, озера Красного и протоки Краснено (бассейн реки Анадырь) (Анадырский район, Чукотский автономный округ).**

Северо-Восточного межрегиональное управление Росприроднадзора письмом от 11.12.2023 № 09-01-00/3795 указало Департаменту о необходимости запроса информации в части особо охраняемых природных территорий (далее – ООПТ) федерального, регионального и местного значения в Министерстве природных ресурсов и экологии Российской Федерации и Департаменте природных ресурсов и экологии Чукотского автономного округа.

Министерство природных ресурсов и экологии Российской Федерации письмом от 17.01.2024 № 15-29/1310 сообщило **об отсутствии наложения границ РВУ на границы ООПТ федерального значения.**

Департамент природных ресурсов и экологии Чукотского автономного округа письмом от 26.12.2023 № 02-13/4095 сообщил **об отсутствии наложения границ РВУ на границы ООПТ регионального значения.**

Так же, Департамент природных ресурсов и экологии Чукотского автономного округа письмом от 25.04.2024 № 10-3/1372 сообщил, что в соответствии с п. 1 ст. 60 Федерального закона № 7-ФЗ от 10.02.2002 «Об охране окружающей среды» формирование РВУ и размещение рыбопроизводного завода в местах нагула молоди и нереста нельмы и других видов водных биологических ресурсов, занесенных в Красную книгу Чукотского автономного округа, обитающих в акватории рек Ламутская, озере Красное, протоке Краснено и реки Анадырь **недопустимо.**

Военно-Морской флот Российской Федерации Минобороны России письмом от 23.12.2023 № 729/15/1913 сообщил, что границы формируемого РВУ, расположенного в акватории рек Анадырь, Ламутская, озера Красное, протоке Краснено **не входят в границы зоны ответственности Военно-Морского Флота** и не накладываются на границы запретных для плавания и временно опасных районов, в которых полностью запрещаются или временно ограничиваются плавание и постановка на якорь, районов учений и боевой подготовки Военно-Морского Флота, районов, опасных в навигационном отношении.

Так же Военно-Морской флот Российской Федерации Минобороны России сообщил, что информация о наложении границ участка на границы запретных районов находится в компетенции бассейновых органов Государственного управления на внутреннем водном транспорте.

ФБУ «Администрация Ленского бассейна» письмом от 13.12.2023 № 05-6055 сообщила, что участок РВУ, ограниченный точками 85-86-87-88-89, **перекрывает заход в протоку Краснено, подход к населённому пункту Краснено.**

Администрация Анадырского муниципального района письмом от 13.12.2023 № 01-08/4223/0302 сообщила **о нахождении границ РВУ в**



акватории водоемов реки Ламутская, озера Красное, протоки Краснено и реки Анадырь **в границах Анадырского муниципального района.**

Так же Администрация Анадырского муниципального района письмом от 28.03.2024 № 01-08/1185/03 в целях защиты исконной среды обитания и традиционного образа жизни коренных малочисленных народов Чукотки, уточнила позицию муниципального образования **о несогласии формирования РВУ** в районе села Краснено.

Управление федеральной службы государственной регистрации, кадастра и картографии по Магаданской области и Чукотскому автономному округу (Управление Росреестра по Магаданской области и Чукотскому автономному округу) письмом от 15.12.2023 № 08-04651/23 сообщило **о расположении** границ РВУ на территории Анадырского муниципального района, описательная часть границ участка соответствует представленным картографическим материалам. Так же Управление Росреестра по Магаданской области и Чукотскому автономному округу сообщило об отсутствии сведений о границах муниципальных образований Чукотского автономного округа в Едином государственном реестре недвижимости, ввиду чего установить факт наличия либо отсутствия нахождения границ РВУ на территории двух и более муниципальных образований невозможно.

Региональная общественная организация «Ассоциация коренных малочисленных народов Чукотки» письмом от 28.03.2024 № 31 сообщила **о несогласии формирования РВУ в озере Красное**, уточнив, что в соответствии с действующим законодательством, собственник РВУ обладает вещными правами на водные биологические ресурсы, выпущенные на данном участке. Данное обстоятельство может привести к конфликту между пользователями РВУ и жителями села Краснено.

**ВЫСТУПИЛИ:** Тевлявье А.В., Литвинов В.В., Кудрявцев А.В., Скрябикова А.Н., Давидюк С.Н.

**РЕШИЛИ:**

1. Отказать в определении границы РВУ в акватории водоемов реки Ламутская, озера Красное, протоки Краснено и реки Анадырь на территории Анадырского муниципального района Чукотского автономного округа на основании:

- пп. «в» п. 9 Правил, с учетом информации ФБУ «Администрация Ленского бассейна», направленной письмом от 13.12.2023 № 05-6055, о наложении границ рыбоводного участка на район установленного пути движения судов;

- пп. «а» п. 19 Порядка, с учетом предложений граждан и общественных организаций, муниципальных образований, представленных в коллективном обращении жителей с. Краснено, направленного письмом Администрации Анадырского муниципального района от 04.03.2024 № 01-08/837/03, письме Администрации Анадырского муниципального района от 28.03.2024 № 01-08/1185/03, письме Региональной Ассоциации (союз) общин коренных малочисленных народов Чукотки от 01.04.2024 № 03, письме Региональной общественной организации «Ассоциация коренных малочисленных народов Чукотского автономного округа от 18.03.2024 № 02-24, перенаправленное письмом Думы Чукотского автономного округа от 25.03.2024 № В-06/05-01, письме Региональной общественной организации «Ассоциация коренных малочисленных народов Чукотки» от 28.03.2024 № 31;

- п. 1 ст. 60 Федерального закона № 7-ФЗ от 10.02.2002 «Об охране окружающей среды», с учетом информации Департамента природных ресурсов и экологии Чукотского автономного округа, направленной письмом от 25.04.2024 № 10-3/1372, о недопустимости ухудшения среды обитания и запрете деятельности, ведущей к сокращению численности растений, животных и других организмов относящиеся к видам, занесенным в Красную книгу Российской Федерации и красную книгу субъекта Российской Федерации.

2. В соответствии с п. 20 Порядка, материалы, представленные Департаментом в Комиссию для рассмотрения предложения по определению границ рыбоводного участка в акватории водоемов реки Ламутская, озера Красное, протоки Краснено и реки Анадырь на территории Анадырского муниципального района Чукотского автономного округа вернуть в Департамент в срок до 16.05.2024.

Голосование: «ЗА» – 7 (единогласно), «ПРОТИВ» - 0.


Решение «ПРИНЯТО»

Председатель Комиссии



С.Н. Давидюк

секретарь Комиссии



М.А. Батурина




А.Н. Скрябикова




А.В. Тевляеве



В.В. Литвинов



Р.А. Вуквукай



А.В. Кудрявцев