



ПРАВИТЕЛЬСТВО
ЧУКОТСКОГО
АВТОНОМНОГО ОКРУГА

ИНВЕСТИЦИОННЫЙ ПОТЕНЦИАЛ

ЧУКОТСКОГО АВТОНОМНОГО ОКРУГА

30 ОКТЯБРЯ 2025 ГОДА

ЧУКОТСКИЙ АВТОНОМНЫЙ ОКРУГ

СМП

СЕВЕРНЫЙ МОРСКОЙ ПУТЬ

РЕГИОН ПОЛНОСТЬЮ ВХОДИТ
В АРКТИЧЕСКУЮ ЗОНУ

ЭКСТРЕМАЛЬНЫЕ УСЛОВИЯ ПРОЖИВАНИЯ

продолжительность зимы – 10 месяцев
(t от -15 до -39 °С; ветер 20-40 м/с)

ТЕРРИТОРИЯ

721 481 КМ²

ЭТО ОДИН ИЗ КРУПНЕЙШИХ
РЕГИОНОВ РОССИИ ПО ПЛОЩАДИ

МЫС ШМИДТА

ПРОВИДЕНИЯ

ЭГВЕКИНОТ

ПЕВЕК

АНАДЫРЬ

МУРМАНСК

6 300 КМ (РАЗНИЦА ВО ВРЕМЕНИ: +9 ЧАСОВ)

МОСКВА

НАСЕЛЕНИЕ

50 000

ЧЕЛОВЕК

ЗДЕСЬ ПРОСТОРНО:

на 1 км² 0,07 человек

ФАКТ: ЧУКОТКА — **ЕДИНСТВЕННЫЙ РЕГИОН** РОССИИ, ОДНОВРЕМЕННО ЯВЛЯЮЩИЙСЯ САМЫМ ВОСТОЧНЫМ И САМЫМ ЗАПАДНЫМ

ЭТО СВЯЗАНО С ТЕМ, ЧТО ЛИНИЯ ПЕРЕМЕНЫ ДАТ ПРОХОДИТ ЧЕРЕЗ **ЭГВЕКИНОТ**, РАЗДЕЛЯЯ ТЕРРИТОРИЮ ОКРУГА НА РАЗНЫЕ СТОРОНЫ СВЕТА


ВЛАДИВОСТОК

ЦИФРЫ И ФАКТЫ



17,8 %

средний прирост экономики в год



195 млрд
рублей

объем промышленного производства



283,5 млрд
рублей

валовой региональный продукт
за 2024 год



+116,1%

Индекс объема розничной торговли
в 2024 году

в 3 раза

за последние 15 лет доходы региона
выросли, а валовой региональный
продукт — в 4,5 раза



1291 млрд
рублей

прогнозные инвестиции в 2024-2030 гг.

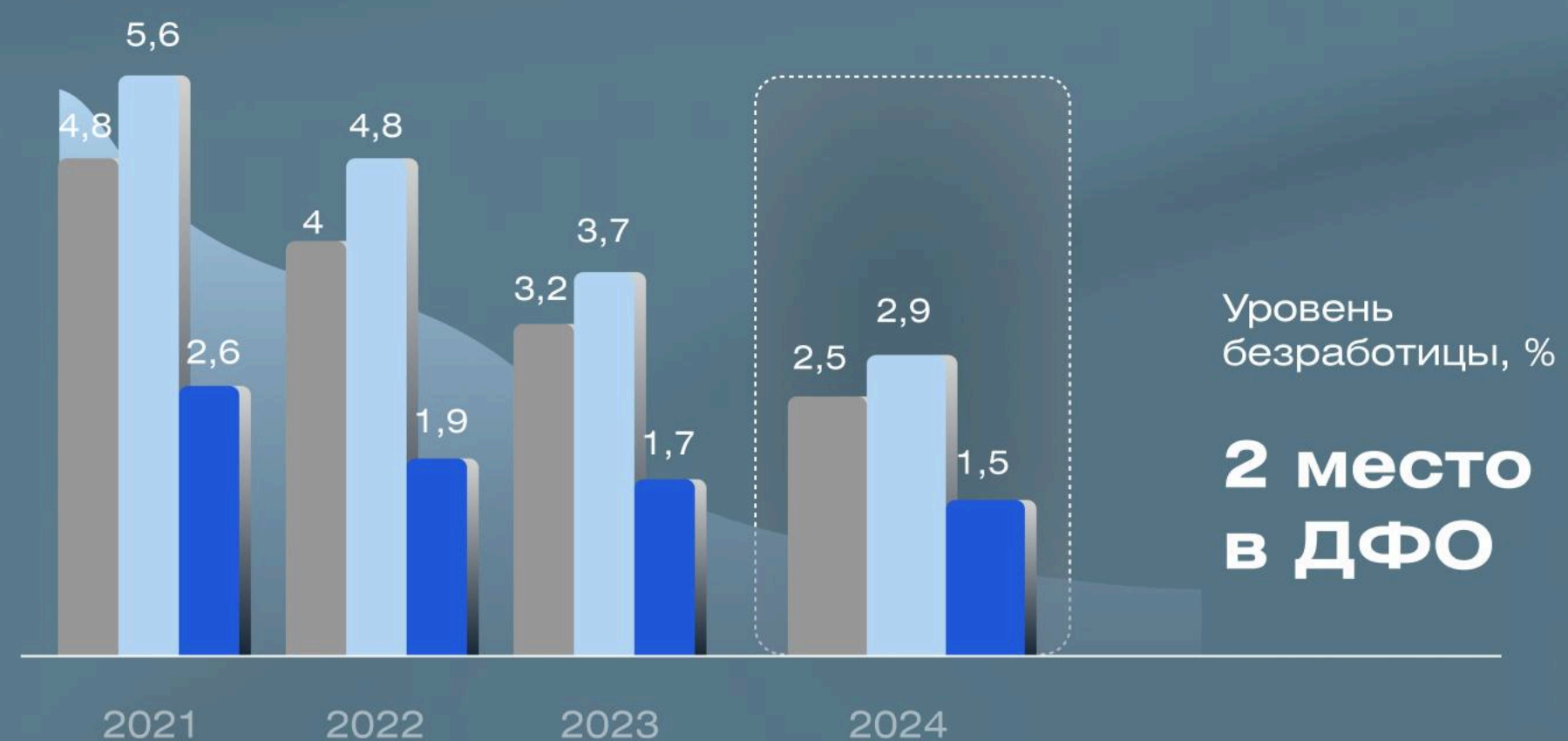
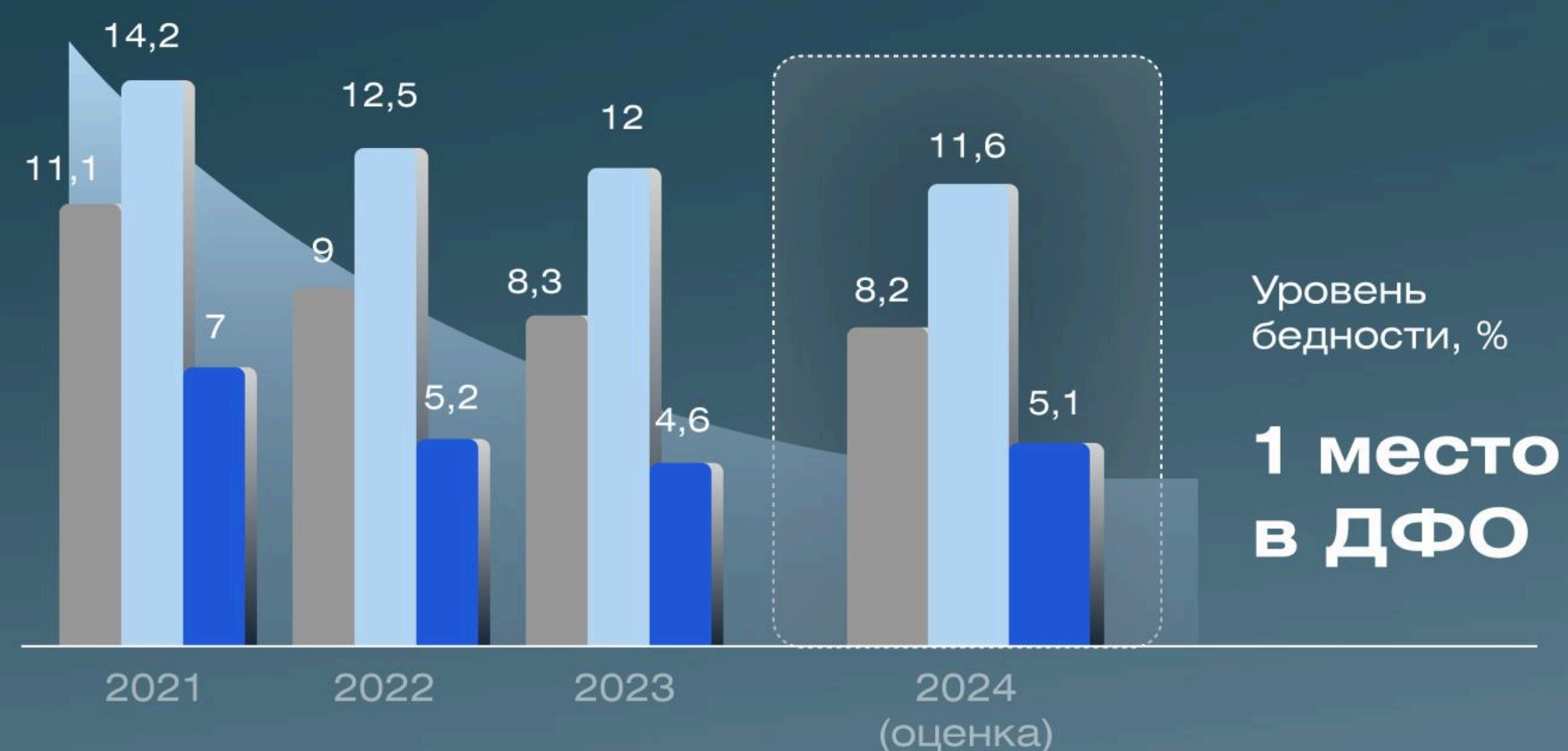


+108,5%

индекс промышленного производства
в 2024 году




СТАБИЛЬНЫЕ ПОКАЗАТЕЛИ В СОЦИАЛЬНОЙ СФЕРЕ



РОСТ В ИНВЕСТИЦИОННЫХ РЕЙТИНГАХ

28 группа из 46

Рост интегрального индекса 2 года подряд



Национальный рейтинг состояния инвестиционного климата в субъектах РФ

6 место в РФ

За 2 года поднялись на 10 позиций



Ежегодный рейтинг инвестиционной привлекательности регионов России

ПРИОРИТЕТНЫЕ ОТРАСЛИ

ТОП 5



ДОБЫЧА
ПОЛЕЗНЫХ
ИСКОПАЕМЫХ



СЕЛЬСКОЕ
ХОЗЯЙСТВО



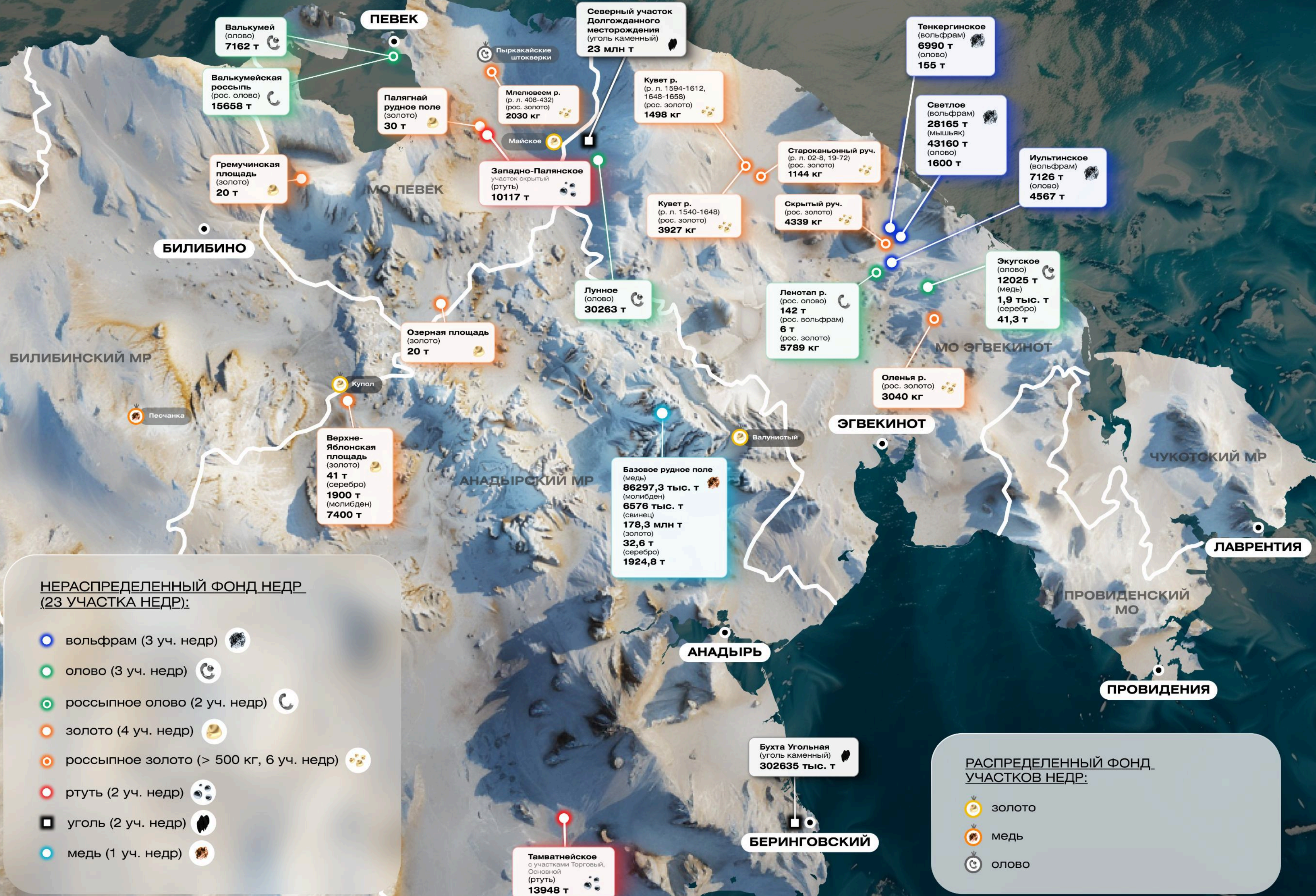
СТРОИТЕЛЬСТВО
И СТРОИТЕЛЬНЫЕ
МАТЕРИАЛЫ



ТРАНСПОРТИРОВКА
И ХРАНЕНИЕ,
ГРУЗОПЕРЕВОЗКИ



ТУРИЗМ



ИНВЕСТИЦИОННЫЙ ПОРТАЛ ЧУКОТСКОГО АО

ИНВЕСТ ПОРТАЛ



СТРОИМ
СИЛЬНЫЙ БИЗНЕС
НА ЧУКОТКЕ



Поиск

RU

中文

EN



ПЕРСПЕКТИВНЫЕ УЧАСТКИ

нераспределённые месторождения Чукотского АО

ЧУКОТКА — МИНЕРАЛЬНО-СЫРЬЕВОЙ КЛАСТЕР РОССИИ

Сегодня на территории региона находятся 23 нераспределённых месторождений золота, олова, угля и других полезных ископаемых. Большая часть крупных месторождений расположена в северных районах, недалеко от Чаунской губы.

ИНВЕСТИЦИОННАЯ КАРТА ЧУКОТКИ

Интерактивная карта: нажмите, чтобы узнать о перспективных месторождениях



МЕСТОРОЖДЕНИЕ ГРЕМУЧИНСКАЯ ПЕРСПЕКТИВНАЯ ПЛОЩАДЬ, ЗОЛОТО



РЕСУРСЫ

Кат. РЗ – 78 т., ожидаемые ПР золота: кат. Р2 – 20 т., кат. Р1 – 20 т. Лицензия АО «Росгеология» до первого квартала 2025 г. Стадия: составление отчета, подсчет запасов.



РАСПОЛОЖЕНИЕ

Юго-западнее от районного центра – ГО Певек. 3 км от автодороги Певек-Билибино. 20 км от пос. Бараниха связанного автотрассой окружного значения с портом Певек, в 100 км по автомобильной дороге от г. Билибино.



ТРАНСПОРТНАЯ
ИНФРАСТРУКТУРА

Расстояние по автотрассе (автотрасса 77К-012 Билибино – Певек до аэропорта Певек 250 км. Доставка грузов возможна на проходимой внедорожной грузовой технике в зимний период.



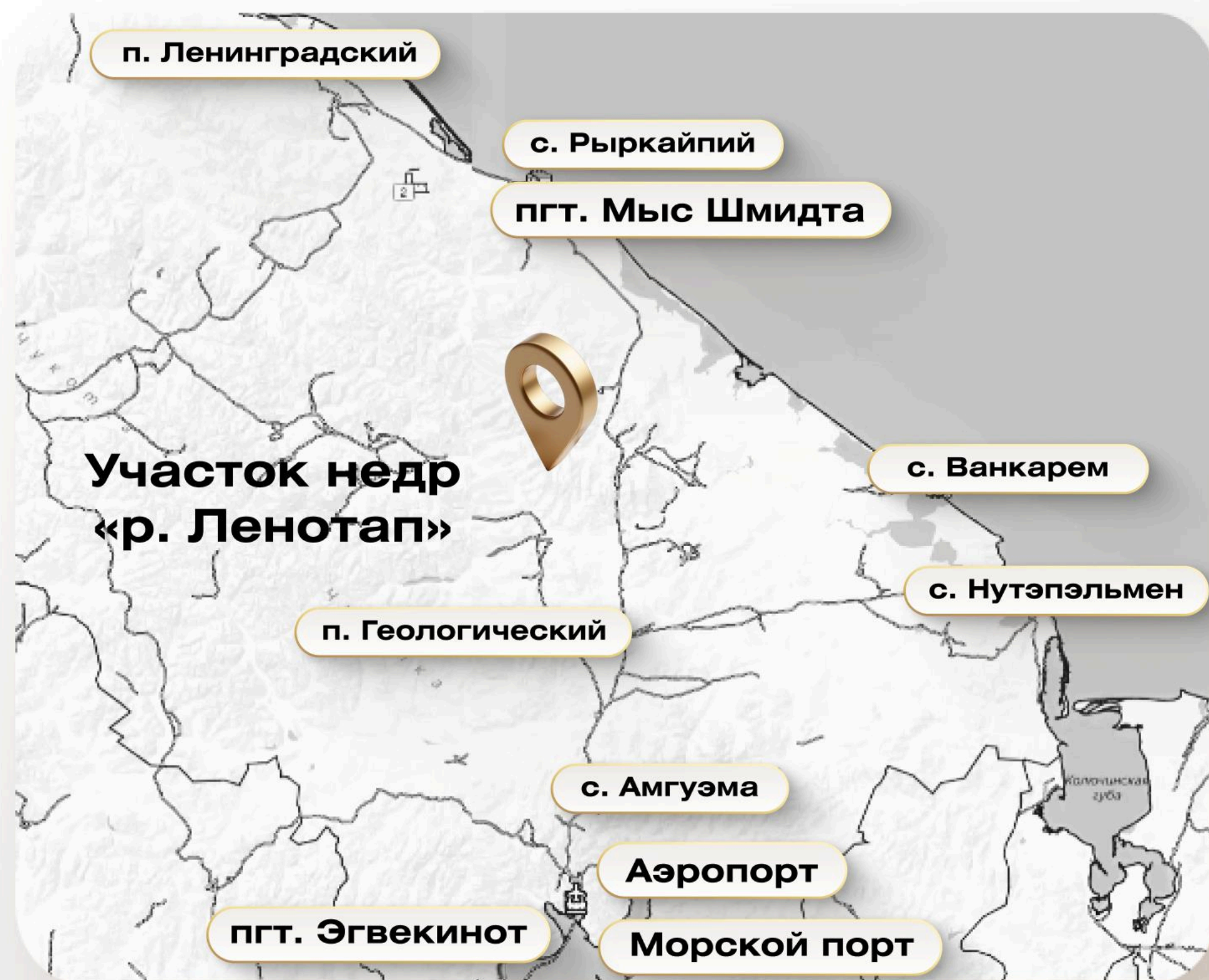
ЭНЕРГЕТИЧЕСКАЯ
ИНФРАСТРУКТУРА

Вблизи месторождения находится нежилое село Бараниха, к которой проведены сети ЛЭП – 110.

МУНИЦИПАЛЬНЫЙ ОКРУГ ЭГВЕКИНОТ

НЕРАСПРЕДЕЛЕННЫЕ УЧАСТКИ НЕДР: «ЛЕНОТАП Р., ПРАВ.ПР.Р.УКВУЛЬХВЕЕРГИН» / ЗОЛОТО, ВОЛЬФРАМ, ОЛОВО (РОССЫПИ)

УЧАСТКИ НЕДР
ДЛЯ ДОБЫЧИ



ЗАПАСЫ

A+B+C1+C2

Золото: 5 800 кг

Среднее содержание
– 2,667 г/м³

Вольфрам: 6 000 кг
Олово: 142 000 кг



РАСПОЛОЖЕНИЕ

Участок недр
расположен
в муниципальном округе
Эгвекино́т в 210 км
к С от пгт. Эгвекино́т,
в 5 км к З от
пос. Иультин



ТРАНСПОРТНАЯ ИНФРАСТРУКТУРА

Расстояние по автозимнику до с. Амгуэма – 95 км, далее по грунтовой круглогодичной дороге до морского порта пгт. Эгвекино́т – 87 км, до аэропорта пгт. Эгвекино́т – 83 км.


Доставка грузов возможна на проходимой внедорожной грузовой технике в зимний период



ЭНЕРГЕТИЧЕСКАЯ ИНФРАСТРУКТУРА

Энергоснабжение обеспечивается собственными локальными источниками генерации энергии (ДЭС).

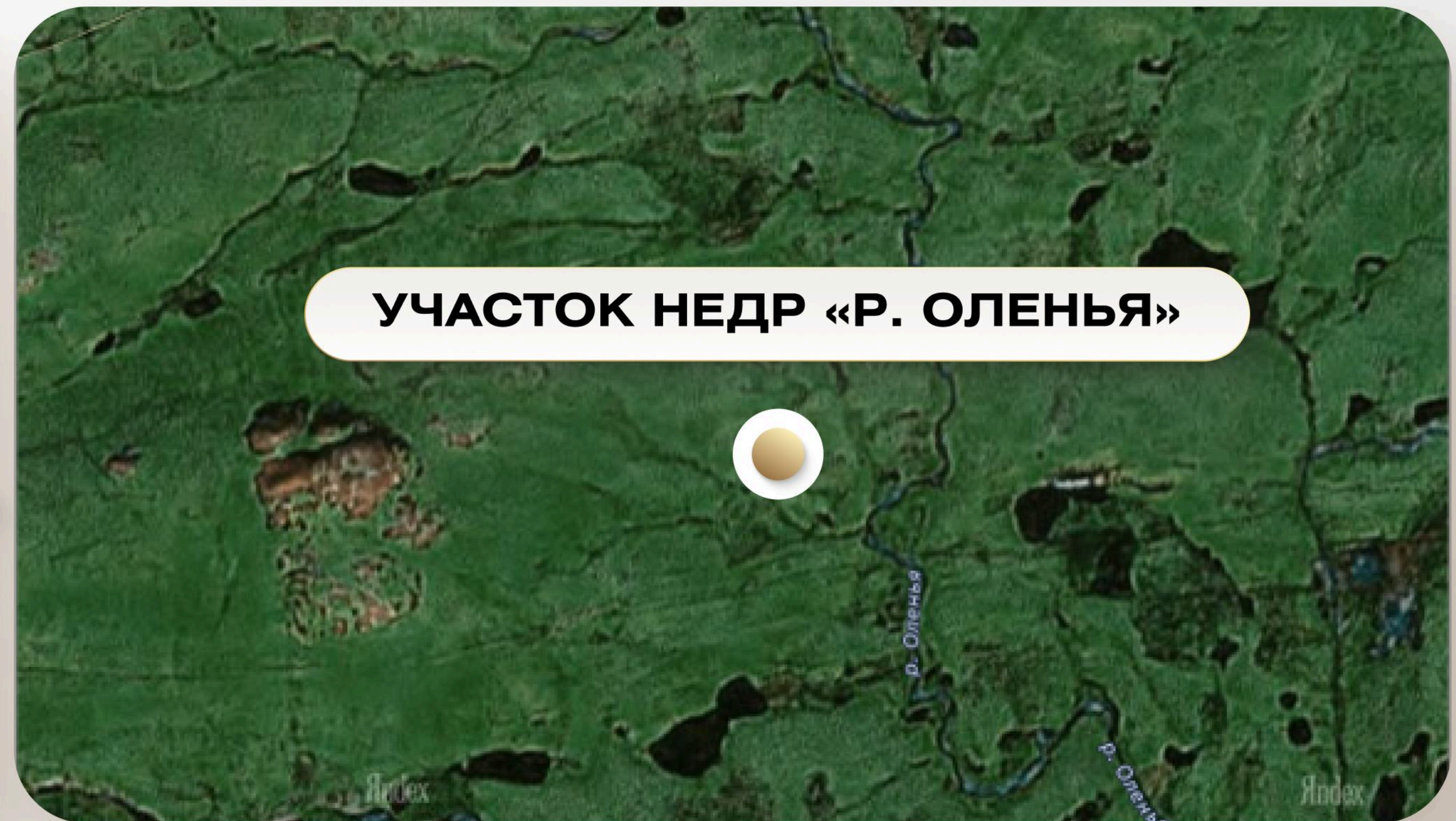
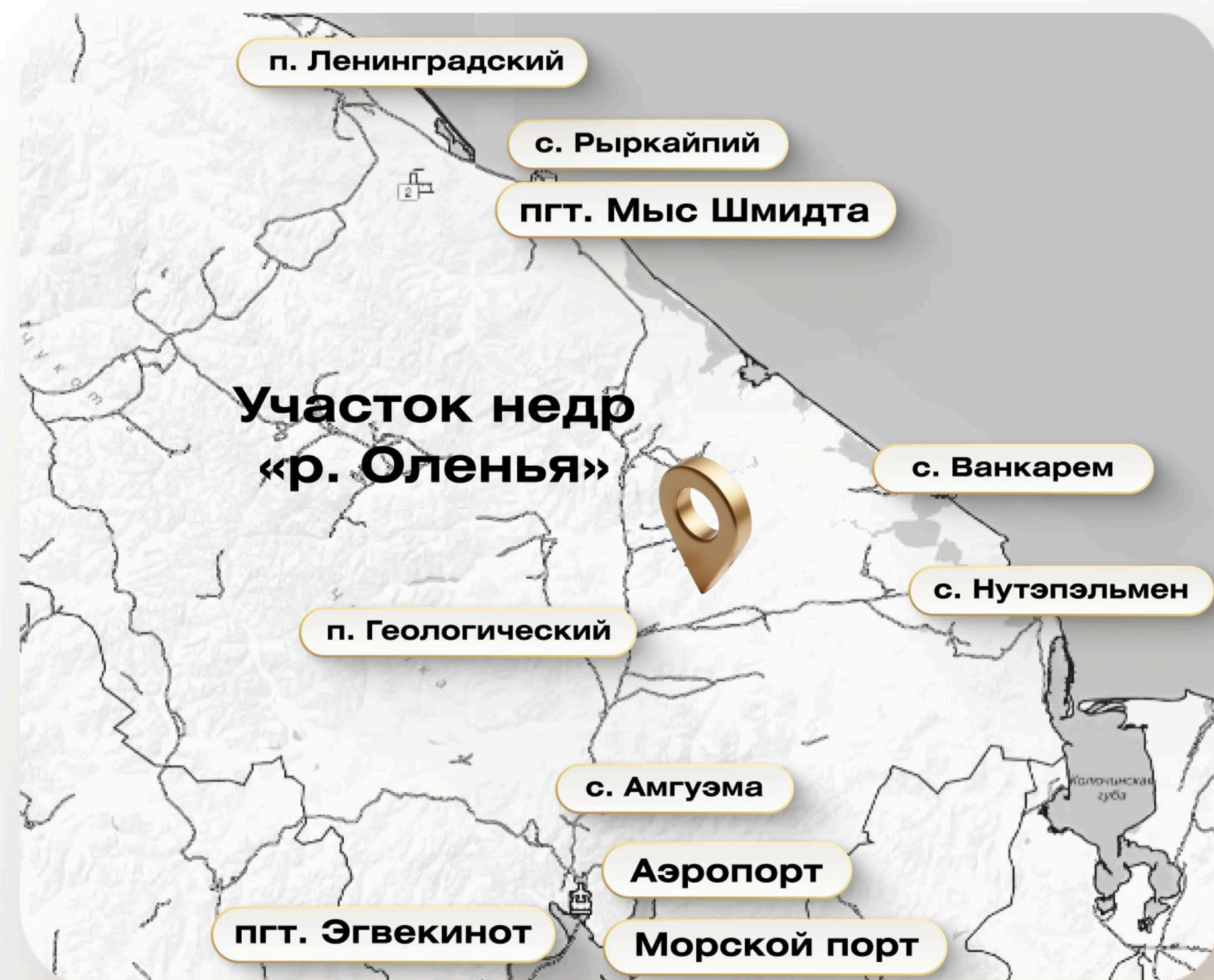
Расстояние от участка недр до ближайшей ЛЭП-110 КВ (п. Иультин – пгт. Эгвекино́т) составляет 30 км



МУНИЦИПАЛЬНЫЙ ОКРУГ ЭГВЕКИНОТ

УЧАСТКИ НЕДР
ДЛЯ ДОБЫЧИ

НЕРАСПРЕДЕЛЕННЫЕ УЧАСТКИ НЕДР: «Р. ОЛЕНЬЯ» / ЗОЛОТО (РОССЫПИ)



ЗАПАСЫ

A+B+C1+C2 – 3 000 кг
Среднее содержание
– 0,747 г/м³



РАСПОЛОЖЕНИЕ

Участок недр расположен в городском округе Эгвекино́т в 120 км к С-В от пгт. Эгвекино́т



ТРАНСПОРТНАЯ ИНФРАСТРУКТУРА

Расстояние по автозимнику до с. Амгуэма – 70 км, далее по грунтовой круглогодичной дороге до морского порта пгт. Эгвекино́т – 87 км, до аэропорта пгт. Эгвекино́т – 83 км.


Доставка грузов возможна на проходимой внедорожной грузовой технике в зимний период



ЭНЕРГЕТИЧЕСКАЯ ИНФРАСТРУКТУРА

Энергоснабжение обеспечивается собственными локальными источниками генерации энергии (ДЭС).

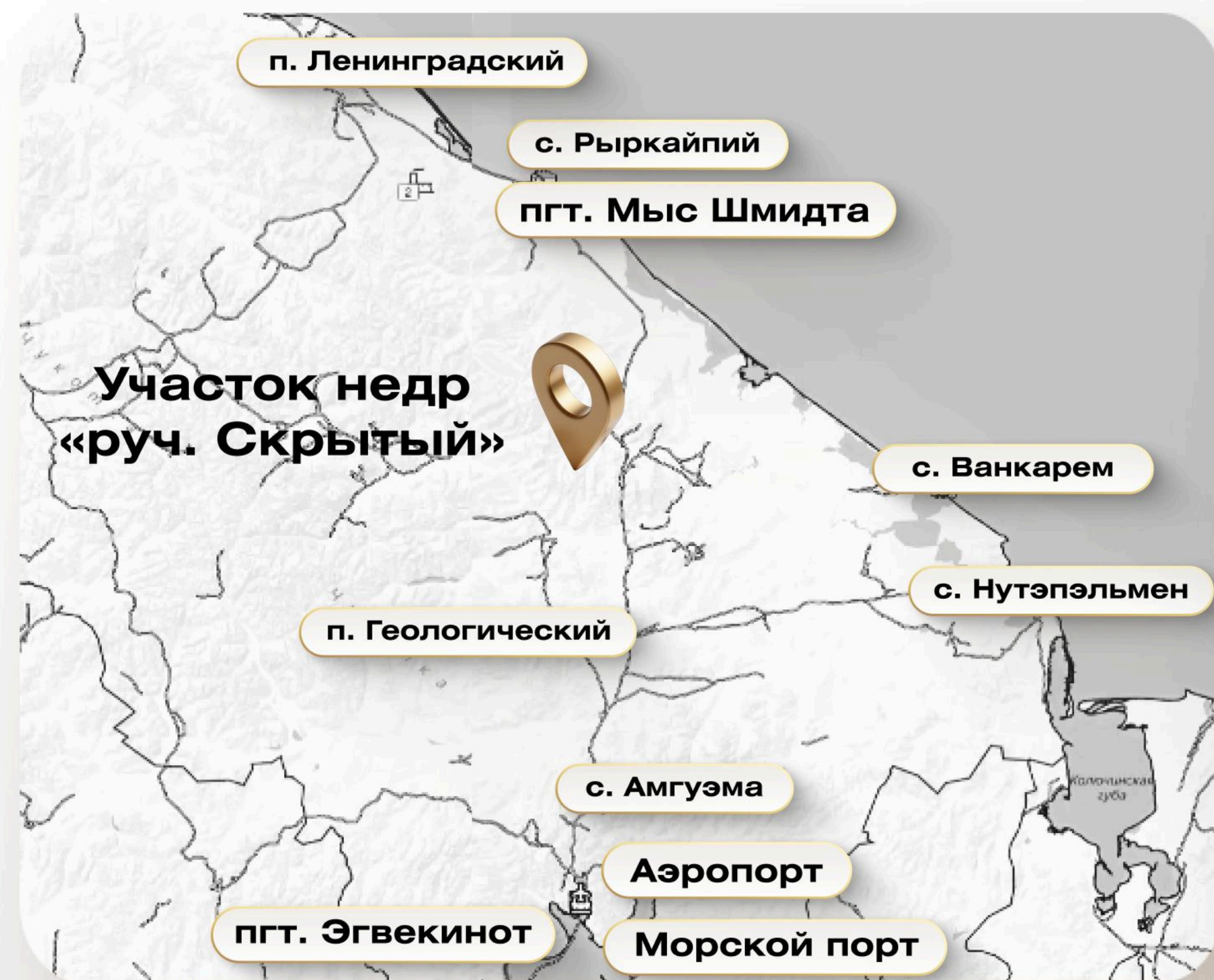
Расстояние от участка недр до ближайшей ЛЭП-110 КВ (п. Иультин – пгт. Эгвекино́т) составляет 50 км



МУНИЦИПАЛЬНЫЙ ОКРУГ ЭГВЕКИНОТ

УЧАСТКИ НЕДР
ДЛЯ ДОБЫЧИ

НЕРАСПРЕДЕЛЕННЫЕ УЧАСТКИ НЕДР: «РУЧ. СКРЫТЫЙ» / ЗОЛОТО (РОССЫПИ)



ЗАПАСЫ

A+B+C1+C2 – 4 300 кг
Пески – 1104 тыс. м³,
металл – 4 300 кг



РАСПОЛОЖЕНИЕ

Участок недр расположен
в муниципальном округе
Эгвекино́т в 175 км
к С от пгт. Эгвекино́т, в 17 км
к СВ от пос. Иультин



ТРАНСПОРТНАЯ ИНФРАСТРУКТУРА

Расстояние по автозимнику до с. Амгуэма – 115 км, далее по грунтовой круглогодичной дороге до морского порта пгт. Эгвекино́т – 87 км, до аэропорта пгт. Эгвекино́т – 83 км.

Доставка грузов возможна на проходимой внедорожной грузовой технике в зимний период



ЭНЕРГЕТИЧЕСКАЯ ИНФРАСТРУКТУРА

Энергоснабжение обеспечивается собственными локальными источниками генерации энергии (ДЭС).

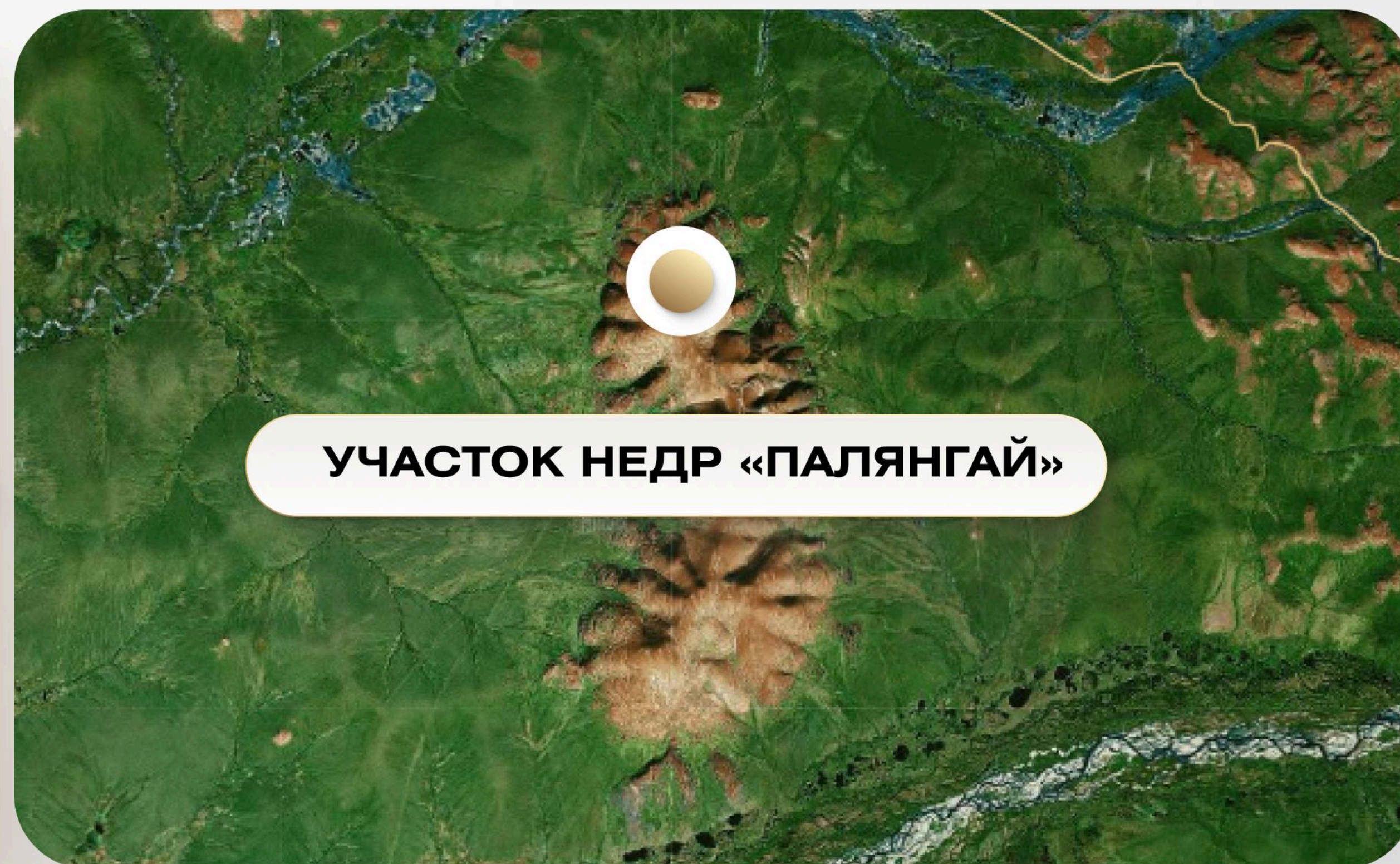
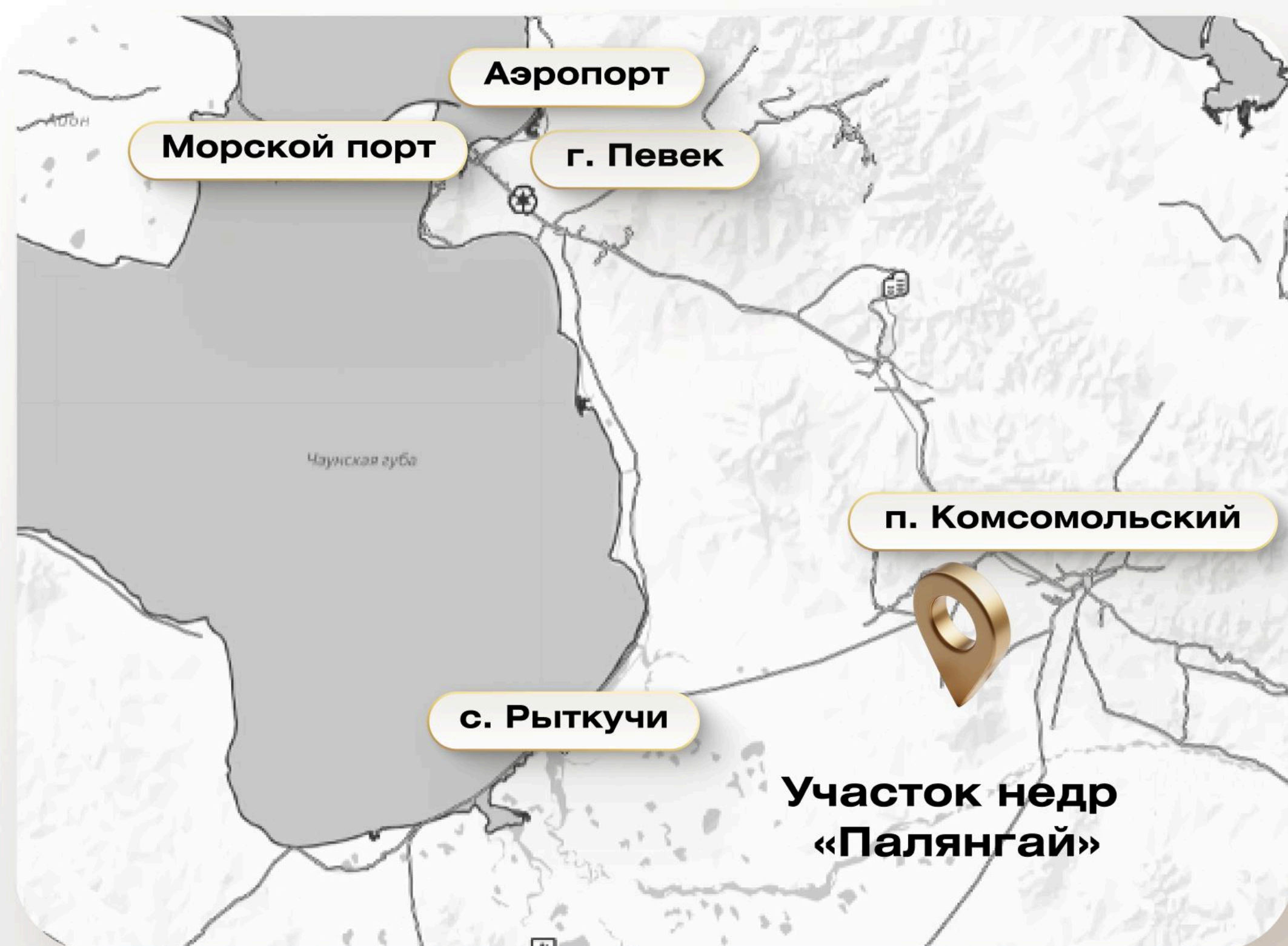
Расстояние от участка недр до ближайшей ЛЭП-110 КВ (п. Иультин – пгт. Эгвекино́т) составляет 50 км



МУНИЦИПАЛЬНЫЙ ОКРУГ ПЕВЕК

НЕРАСПРЕДЕЛЕННЫЕ УЧАСТКИ НЕДР: «ПАЛЯНГАЙ РУДНОЕ ПОЛЕ» / ЗОЛОТО

УЧАСТКИ НЕДР
ДЛЯ ГРР



УЧАСТОК НЕДР «ПАЛЯНГАЙ»

ПРОГНОЗНЫЕ РЕСУРСЫ

R1+P2 30 т



РАСПОЛОЖЕНИЕ

Участок недр расположен на восточном побережье Чаунской губы у подножья хр. Палянгай. В 160 км к СЗ находится г. Певек, в 25 км к СВ п. Быстрый



ТРАНСПОРТНАЯ ИНФРАСТРУКТУРА

Расстояние по автозимнику до круглогодичной грунтовой дороге, соединяющей п. Быстрый с г. Певек – 25 км, далее 112 км по круглогодичной грунтовой дороге до морского порта г. Певек, до аэропорта г. Певек – 160 км.

Доставка грузов возможна на проходимой внедорожной грузовой технике в зимний период



ЭНЕРГЕТИЧЕСКАЯ ИНФРАСТРУКТУРА

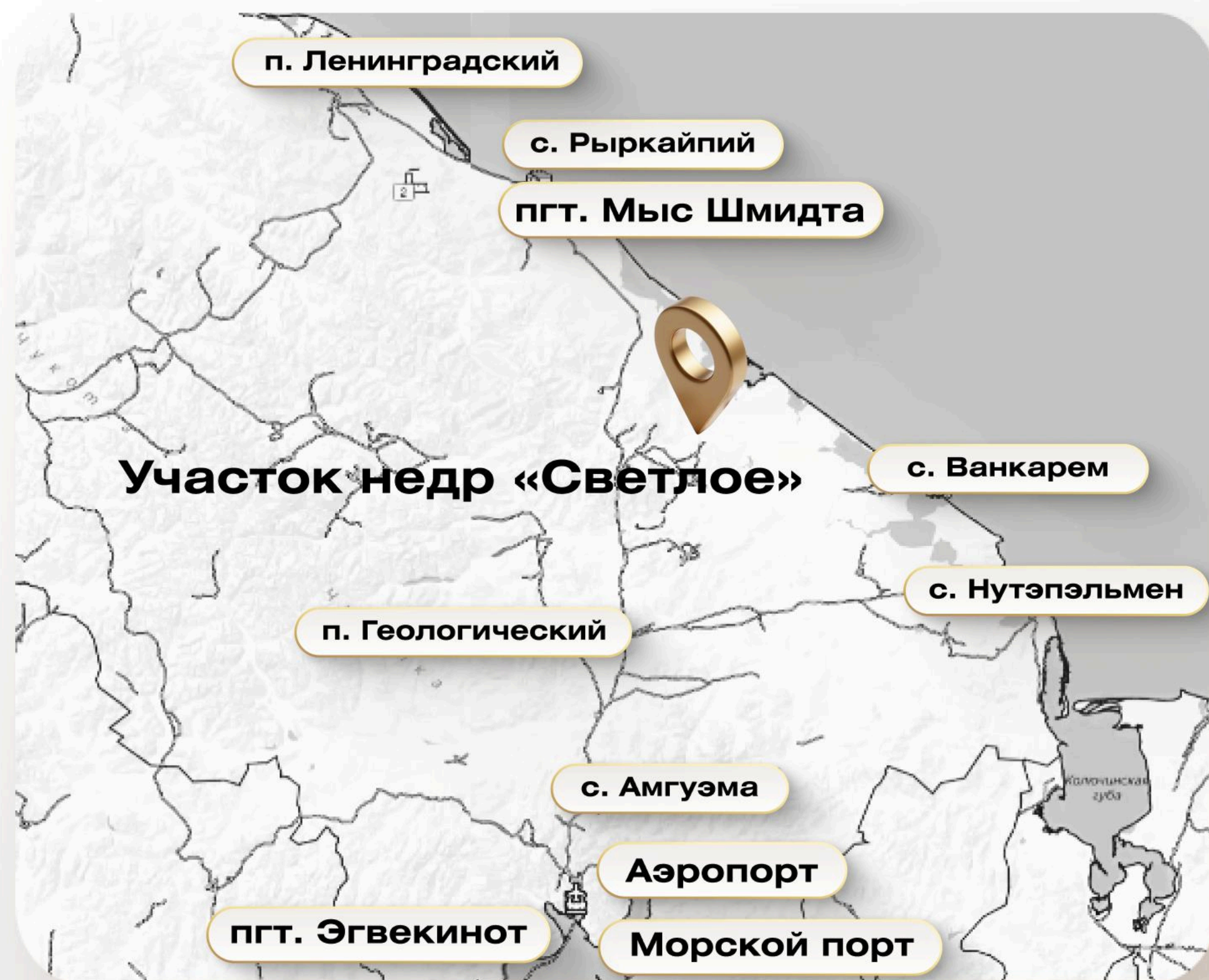
Энергоснабжение обеспечивается собственными локальными источниками генерации энергии (ДЭС). Расстояние от участка недр до ближайшей ЛЭП-110 (Чаун-Билибинская энергосистема) составляет 25 км



МУНИЦИПАЛЬНЫЙ ОКРУГ ЭГВЕКИНОТ

НЕРАСПРЕДЕЛЕННЫЕ УЧАСТКИ НЕДР: «СВЕТЛОЕ» / ВОЛЬФРАМ, ОЛОВО, МЫШЬЯК

УЧАСТКИ НЕДР
ДЛЯ ДОБЫЧИ



ЗАПАСЫ

A+B+C1+C2:
вольфрам, олово – 28 165 т
среднее содержание
– 0,04%
мышьяк – 43 160 т



РАСПОЛОЖЕНИЕ

Участок недр расположен
в муниципальном округе
Эгвекино́т в 115 км
на С от с. Амгуэма



ТРАНСПОРТНАЯ ИНФРАСТРУКТУРА

Расстояние по автозимнику до с. Амгуэма
– 115 км, далее по круглогодичной грунтовой
дороге до морского порта пгт. Эгвекино́т
– 87 км, до аэропорта пгт. Эгвекино́т – 83 км.

Доставка грузов возможна на проходимой
внедорожной грузовой технике в зимний
период











ЭНЕРГЕТИЧЕСКАЯ ИНФРАСТРУКТУРА

Энергоснабжение обеспечивается
собственными локальными источниками
генерации энергии (ДЭС).

Расстояние от участка недр
до ближайшей ЛЭП-110 КВ (п. Иультин
– пгт. Эгвекино́т) составляет 40 км



В ЧУКОТСКОМ АО ДЕЙСТВУЕТ СРАЗУ 3 ПРЕФЕРЕНЦИАЛЬНЫХ РЕЖИМА ДЛЯ БИЗНЕСА

Показатель	ТОР	СПВ (г. Певек)	АЗРФ
 Налог на прибыль	<p>0% – в течении 5 лет</p> <p>18% – последующие 5 лет: бюджет субъекта РФ – 10% Федеральный бюджет – 8%</p>	<p>0% – в течении 5 лет</p> <p>18% – последующие 5 лет: бюджет субъекта РФ – 10% Федеральный бюджет – 8%</p>	<p>0% – в течении 5 лет</p> <p>10% – последующие 5 лет (кроме добычи полезных ископаемых, производства СПГ и переработки углеводородов)</p>
 Налог на имущество	<p>0% – в течении 5 лет, с момента постановки имущества на баланс</p> <p>1,1% – следующие 5 лет</p>		
 Страховые взносы	<p>7,6% в течении 10 лет для новых рабочих мест Возможна отсрочка льготы на 3 года (заявительный характер)</p>		<p>75% – возмещение затрат по уплате страховых взносов для новых рабочих мест</p>
 НДПИ (налог на добычу полезных ископаемых)	<p>0% - 0,8% понижающий коэффициент на 10 лет</p>		<p>50% с 01.01.2021 до 31.12.2032 – налоговый вычет на инфраструктуру для новых месторождений</p>
 Земельный налог	<p>0% – первые 5 лет с постановки имущества на баланс</p> <p>0,75% – следующие 5 лет</p>		
 Обустройство зоны таможенного контроля для СТЗ	Требования к оснащению СТЗ (свободная таможенная зона) упрощены		
 Предоставление земельного участка	Без торгов от УК по льготной стоимости		Без торгов от региона Льготная ставка по решению муниципалитета
 Упрощенная система налогообложения	<p>«ДОХОДЫ-РАСХОДЫ»:</p> <p>5% – первые 3 года, с момента получения первой прибыли</p> <p>10% – следующие 3 года</p>		<p>«ДОХОДЫ»:</p> <p>1% – первые 3 года, с момента получения первой прибыли</p> <p>4% – следующие 3 года</p>



ДОБРО ПОЖАЛОВАТЬ В ЧУКОТСКИЙ АВТОНОМНЫЙ ОКРУГ

Наши контакты



Яремчук Антон

Заместитель Губернатора — начальник
Департамента экономики и инвестиций

Контакты

+7 (924) 665-10-09

a.yaremchuk@invest.chukotka-gov.ru



Емец Евгений

Заместитель начальника Департамента
— начальник Управления привлечения
инвестиций и продвижения региона
Департамента экономики и инвестиций

Контакты

+7 (914) 537-24-94

e.emets@invest.chukotka-gov.ru

ИНВЕСТИЦИОННЫЙ ПОРТАЛ
ЧУКОТСКОГО АВТОНОМНОГО ОКРУГА



TELEGRAM

